

# Straßenverzeichnis

## Bad Karlshafen und Helmarshausen

Adalbert-Stifter-Weg	G/H4	Hafenplatz	F3
Am Auland	G1+2	Hagenstraße	F6
Am Birkenbusch	F/G/H5	Hainbach	D/E6/7
Am Eisenbahnerheim	G3	Heinrich-Heine-Straße	H7/8
Am Fahlenberg	E7-F6	Herderweg	H5
Am Friedenstal	F2	Immanuel-Kant-Straße	H7
Am Friedhof	G2	Invalidenstraße	F3
Am Hang	E2	Juliushöhe	E4
Am Kaiserstein	G4+5	Kirchweg	H/J7
Am Krukenberg	F/G6	Königsberg	H6
Am Rechten Weserufer	E/F2	Kurpromenade	F3/F2
Am Reservoir	F3	Lutherstraße	F3
Am Solling	E1+2	Mauerstraße	G6
An der Fliede	H4	Mittelberg	G/H7
An der Saline	D2/E2/F2	Mückenhohlweg	J7/8
An der Schlagd	E/F3	Mühlenstraße	F6
Bahnhofstraße	G/H6	Mündener Straße	F2+3/G1+2
Bäregasse	G6	Niederau	H6
Bergstraße	F3	Pfarrer-Noll-Weg	H5
Breiter Weg	G7	Poststraße	F6/G6
Bremer Straße	E3+4	Rathausgasse	G6
Brückenstraße	F2+3	Rogerusstraße	G/H7+G8
C.-D.-Stunz-Weg	F3/G3	Schillerweg	H8
Carlstraße	F3+4	Schmiedegasse	G6
Conradistraße	F3	Schützenallee	F3/G4
Edelhof	F6	Sohnreystraße	D/E1
Egerlandsiedlung	G5	Sonnenweg	H/J6
Eichendorffweg	H5	Steinstraße	G6
Fährgasse	F3	Todtweg	F6/7
Freiherr-vom-Stein-Str.	H7	Trendelburger Weg	G7/8
Friedrich-Ebert-Straße	G/H7	Triftweg	F/G3
Friedrichstraße	F3	Unter dem Königsberg	F/G4
Fritz-Kuhlenkamp-Weg	G3	Unter den Eichen	F2
Gallandstraße	F3	Vor den Klippen	D1/E2
Gartenstraße	D/E2	Weserstraße	F3
Georg-August-Zinn-Str.	H7	Winnfelder Straße	E2/F1/F2
Gerbergasse	E/F3	Wolfsstraße	F6
Gerhart-Hauptmann-Weg	H4/5	Zwischen Stadt und Burg	G6
Goethestraße	H7	Zwölfhöferweg	H7
Gottsbürener Straße	H/J7		
Graseweg	G5/H4+5		
Gründefeld	E9		

## Öffentliche Gebäude und Einrichtungen

<b>Bad Karlshafen</b>			
Ärztelhaus	F3	Reithalle	F5
Bahnhof	E2	Schiffsanleger	
Besuchersteinbruch	F5	Weserschiff „Hessen“	F3
Campingplatz	E2/3	Schiffsanleger	F3
Dreiländereck	E3		
Fahrradverleih	F2	<b>Schulen</b>	
Feuerwehr	F3	IGS-Gesamtschule	F4
Finkeplatz	J4	Sieburgschule	F4
Friedhof	G2	Sportplatz	G1
Gradierwerk	F2	Weser-Therme	G2
Hafenbecken	F3	Weser-Skywalk	E2
Hessenkanzlei	J3	Wohnmobil-Stellplätze	E3
Deutsches			
Hugenotten-Museum	F3	<b>Helmarshausen</b>	
Hugenottenturm	E3	Bürgerhaus	H6
Invalidenhaus	F4	Feuerwehr	H6
Kanuanleger	F3	Friedhof	G/H7
Kindergarten	F/G3	Jugendherberge	J7
Kinderspielplatz	E2/3	Kindergarten	F6
Kirche ev.	F3	Kinderspielplatz	G7
Kirche kath.	G2	Kirche ev.	F6
Kurhaus	F/G2	Kirche kath.	H7
Ludwigstein	E4	Kloster-Areal	F6
Minigolfplatz	E3	Krukenburg	G5/6
Polizei	F3	Museum d. Heimatvereins	G6
Postagentur	F3	Postagentur	G6
Rathaus	F3	Schießstand	H6
Therapiezentrum	F2	Sportplatz	H6
Tourist Information	F3	Tennisanlage	H6
Reha-Klinik	F2		



Bad Karlshafen  
Helmarshausen

WESERBERGLAND & KULTUR

# Stadtplan Bad Karlshafen & Helmarshausen



### Weitere Informationen u. Buchung:

**Bad Karlshafen GmbH**  
Gesellschaft für Standort und Marketing  
**TOURIST INFORMATION**



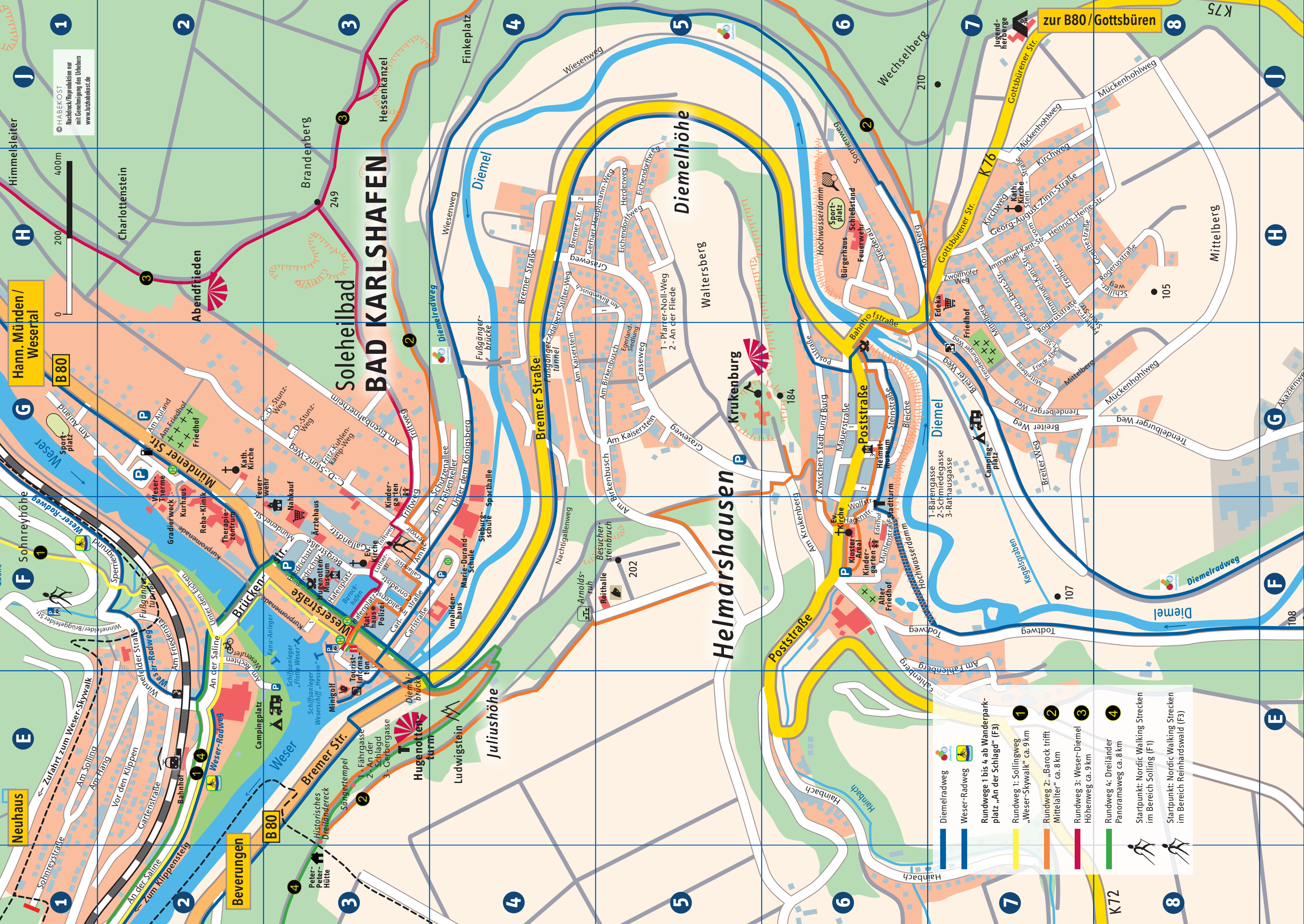
Weserstraße 19 • 34385 Bad Karlshafen  
Tel. 0 5672/92 26 140  
touristinfo@badkarlshafengmbh.de  
www.bad-karlshafen-tourismus.de

BLONDIENWEGE Bild: Sanna Weser © Sergey Pelman - Fotolia.com

HABEKOST, VO923



Wohlbefinden  
& KULTUR



© HABEKOST  
Nachdruck/Reproduktion nur  
mit Genehmigung des Verlegers  
www.luchahost.de

0 200 400m

Hann. Münden/  
Wesertal

Neuhaus










Beverungen

Soleheilbad  
**BAD KARLSHAFEN**

**Helmarshausen**

**Diemelhöhe**

zur B80/  
Gottsbüren

-  Diemelradweg
-  Weser-Radweg
-  Rundwege 1 bis 4 ab Wanderparkplatz „An der Schlag“ (F3)
-  Rundweg 1: Sollingweg „Weser-Skywalk“ ca. 9 km
-  Rundweg 2: „Barock trifft Mittelalter“ ca. 8 km
-  Rundweg 3: Weser-Diemel Höhenweg ca. 9 km
-  Rundweg 4: Dreiländer Panoramaweg ca. 8 km
-  Startpunkt: Nordic Walking Strecken im Bereich Solling (F1)
-  Startpunkt: Nordic Walking Strecken im Bereich Reinhardswald (F3)

K72

K75